

GKK.6630.10.2016.UDP

PROTOKÓŁ

z narady koordynacyjnej uzgodnienia dokumentacji projektowej sieci uzbrojenia terenu.

1. Narada odbyła się w dniu 25.02.2016 r. w siedzibie Starostwa Powiatowego w Lidzbarku Warmińskim oraz za pomocą środków komunikacji elektronicznej.

2. Przedmiotem narady jest uzgodnienie Sieci wodociągowej, sieci kanalizacji deszczowej oraz sieci elektroenergetycznej usytuowanych na działkach ewidencyjnych nr: 5/38, 5/40, 15/2, 23/1, 26/1, 26/2, 5/12, 5/20, 17/7, 15/5, 15/6, 15/7, 15/10, 15/11, 15/12, 15/34 położonych w Pilniku, w gminie Lidzbark Warmiński

3. Wnioskodawcą jest projektant Kulczyk Projekty Łukasz Kulczyk ul. gen. Sikorskiego 16/4, 86-300 Grudziądz. Inwestorem jest Gmina Lidzbark Warmiński.

4. Przewodniczący narady Adam Mergalski – naczelnik w Wydziale Geodezji, Kartografii, Katastru i Gospodarki Nieruchomościami Starostwa Powiatowego w Lidzbarku Warmińskim

5. Osoby biorące udział w naradzie

Mieczysław Duszak – Energa Operator S.A.

Bartosz Buczyński - PWiK sp. z o.o. Lidzbark Warmiński

Stanisław Rawiński – Gmina Lidzbark Warmiński

6. Stanowiska uczestników

Energa Operator S.A. – bez uwag

Gmina Lidzbark Warmiński – bez uwag

PWiK sp. z o.o. – bez uwag.

7. W naradzie nie uczestniczyli zaproszeni przedstawiciele Łukasz Kulczyk – wnioskodawca

Na podstawie art.28b ust.1 ustawy z dnia 17 maja 1989r. –Prawo geodezyjne i Kartograficzne (Tekst jednolity Dz.U. z 2015r. poz. 520) uczestnicy narady koordynacyjnej przeprowadzonej w formie spotkania zainteresowanych podmiotów w Starostwie Powiatowym na posiedzeniu w dniu 25.02.2016 uzgodnili lokalizację ww sieci uzbrojenia terenu – bez uwag

Podpisy uczestników narady:

Z up. Starosty

mgr inż. Adam Mergalski
GEODETA POWIATOWY
Naczelnik Wydziału Geodezji
i Kartografii, Katastru
i Gospodarki Nieruchomościami

1. Adam Mergalski – przewodniczący
2. Mieczysław Duszak
3. Bartosz Buczyński
4. Stanisław Rawiński









LEGENDA:

- rury ochranné dlhúžšie šír. 110 mm na kablí Orange S.A.

LEGENDA BRANŻA ELEKTRYCZNA, OŚWIETLENIE ULIC

- *— istniejąca linia kablowa nn-0,4kV (do uniecznienienia)
- - - - - projektowana linia kablowa nn-0,4kV
==== rura osłonowa

LEGENDA BRANŽA SANITARNA:

-  kanalizacja deszczowa
-  wpust deszczowy
-  wpust deszczowy do likwidacji
-  hydrant ppoż.
-  sieci wodociągowe projektowane
-  sieci wodociągowe do likwidacji

[illegible]

Jednostka projektu	
--------------------	--



Kulczyk Projekty Łukasz Kulczyk
ul. Gen. Sikorskiego 16/4, 86-300 Grudziądz
tel. 500 46 16 59, e-mail: lukasz@kulczyk.org

Gmina Lidzbark Warmiński
ul. Krasickiego 1, 11-100 Lidzbark Warmiński

Zadanie:	Str.
Przebudowa drogi gminnej 117016N w miejscowości Piłnik	

Funkcija	Imię i nazwisko
----------	-----------------

Opracował:	inż. Łukasz Kulczyk	
Nr rysunku 1	Tytuł rysunku PLAN SZA UZBROJENIA TERENU	Strona